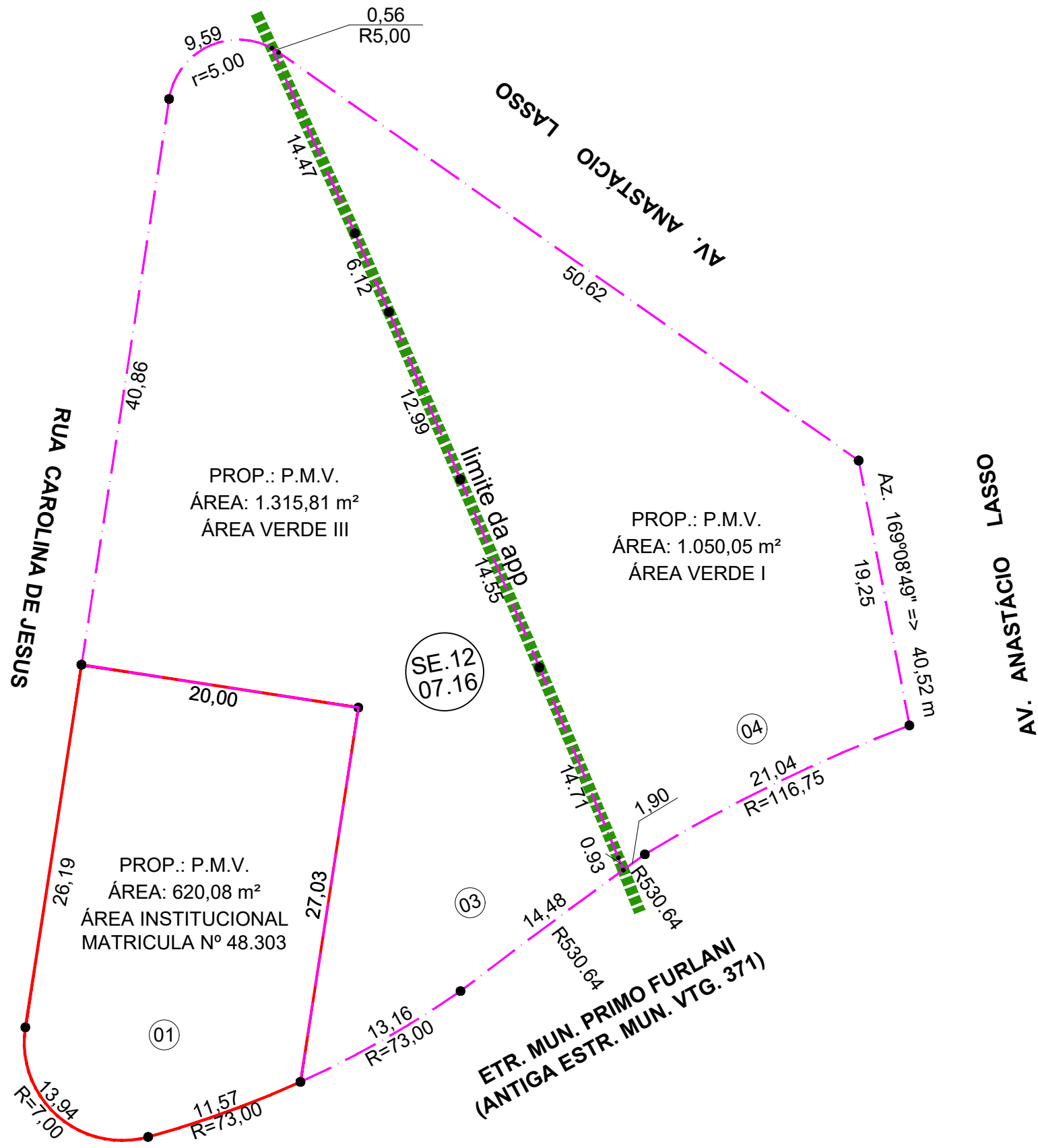
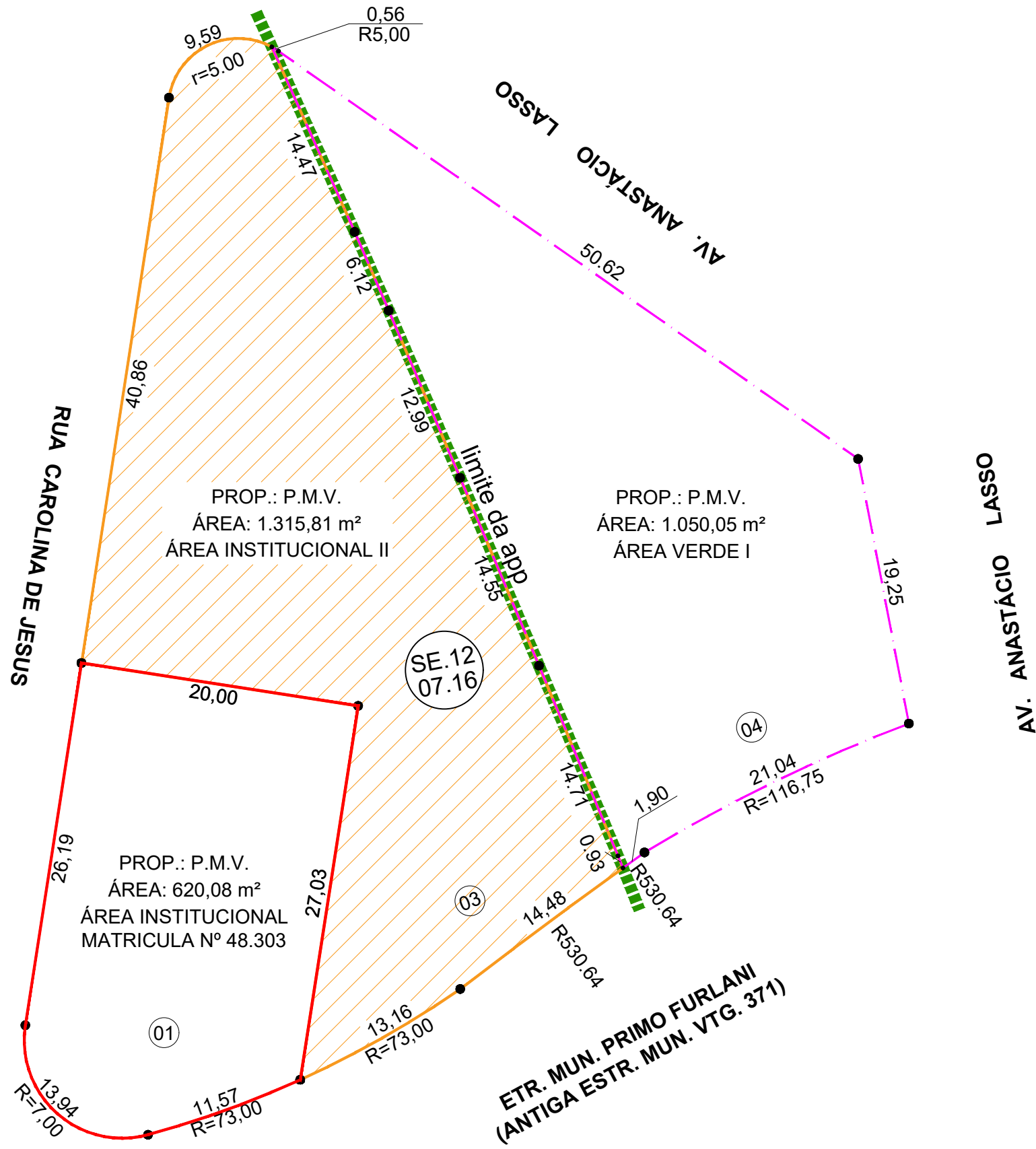


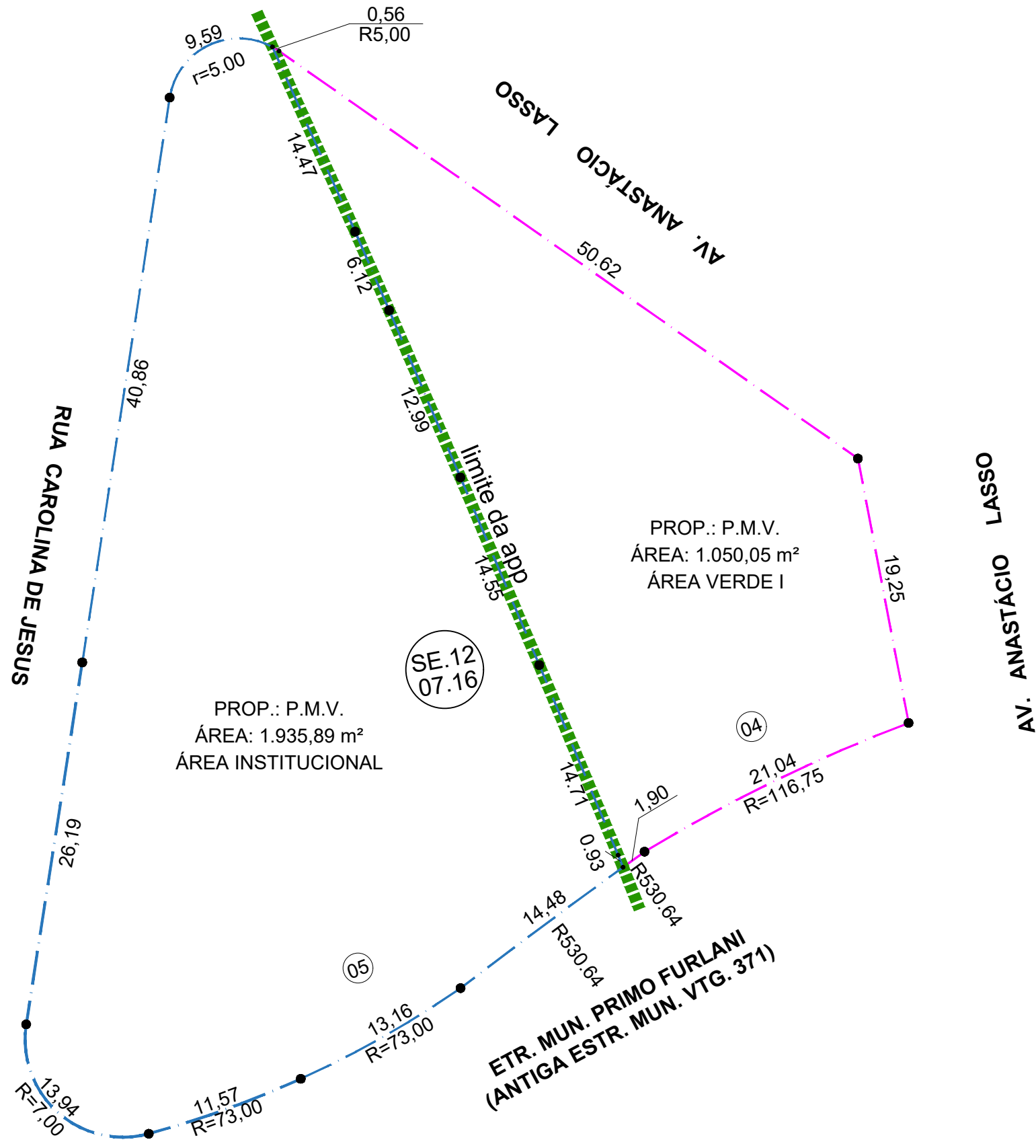
SITUAÇÃO ANTERIOR AO DESDOBRAMENTO



SITUAÇÃO APÓS AO DESDOBRAMENTO
E ANTERIOR A DESAFETAÇÃO



SITUAÇÃO POSTERIOR A DESAFETAÇÃO
E AFETAÇÃO



SITUAÇÃO APÓS AO AGRUPAMENTO


LEGENDA:

DIVISA DO LOTE ATUAL

ÁREA DESDOBRADA

ÁREA AGRUPADA

LOTE DESAFETADO E AFETADO



PREFEITURA
DE VOTUPORANGA

SECRETARIA DE
PLANEJAMENTO

PROJETO DE URBANISMO

FOLHA:
UNICA

ASSUNTO: DESMEMBRAMENTO DE ÁREA URBANA, DESAFETAÇÃO, AFETAÇÃO DE ÁREA E AGRUPAMENTO.

LOCAL: RUA CAROLINA DE JESUS E COM A ESTRADA MUNICIPAL PRIMO FURLANI
LOTEAMENTO: VILA SÃO LUCAS

CADASTROS MUNICIPAIS: SE.12.07.16 LOTES 01 E 02

MATRICULA: nº 71.443 E nº 48.303

MUNICIPIO: MUNICIPIO E COMARCA DE VOTUPORANGA - SP

PROPRIETARIO : PREFEITURA DO MUNICIPIO DE VOTUPORANGA

PROJETO

SITUAÇÃO

ÁREAS

APROVAÇÃO

VIDE AO LADO

JORGE AUGUSTO SEBA
Prefeito Municipal

ARQª TASSIA GELIO COLETA
CAU: A-49392-9

QUADRO DE ÁREAS		m2
SITUAÇÃO ANTES DO DESMEMBRAMENTO		
SE.12.07.16.02	(ÁREA VERDE I)	2.365,86 m²
SITUAÇÃO APÓS O DESMEMBRAMENTO		
SE.12.07.16.03	(ÁREA VERDE III)	1.315,81 m²
SE.12.07.16.04	(ÁREA VERDE II)	1.050,05 m²
SITUAÇÃO APÓS A DESAFETAÇÃO, AFETAÇÃO E ANTERIOR AO AGRUPAMENTO		
SE.12.07.16.01	(ÁREA INSTITUCIONAL)	620,08 m²
SE.12.07.16.03	(ÁREA INSTITUCIONAL II)	1.315,81 m²
SITUAÇÃO APÓS O AGRUPAMENTO		
SE.12.07.16.05	(ÁREA INSTITUCIONAL)	1.935,89 m²
SE.12.07.16.04	(ÁREA VERDE I)	1.050,05 m²

RRT.:
DATA: MARÇO /2024
ESCALA- 1:500

DESENHO:
RAFAEL GRANERO

